

Comune di Sessa Aurunca Prot. n. 0019287 del 31-05-2023 in arrivo



**COMUNE DI SESSA AURUNCA
PROVINCIA CASERTA**

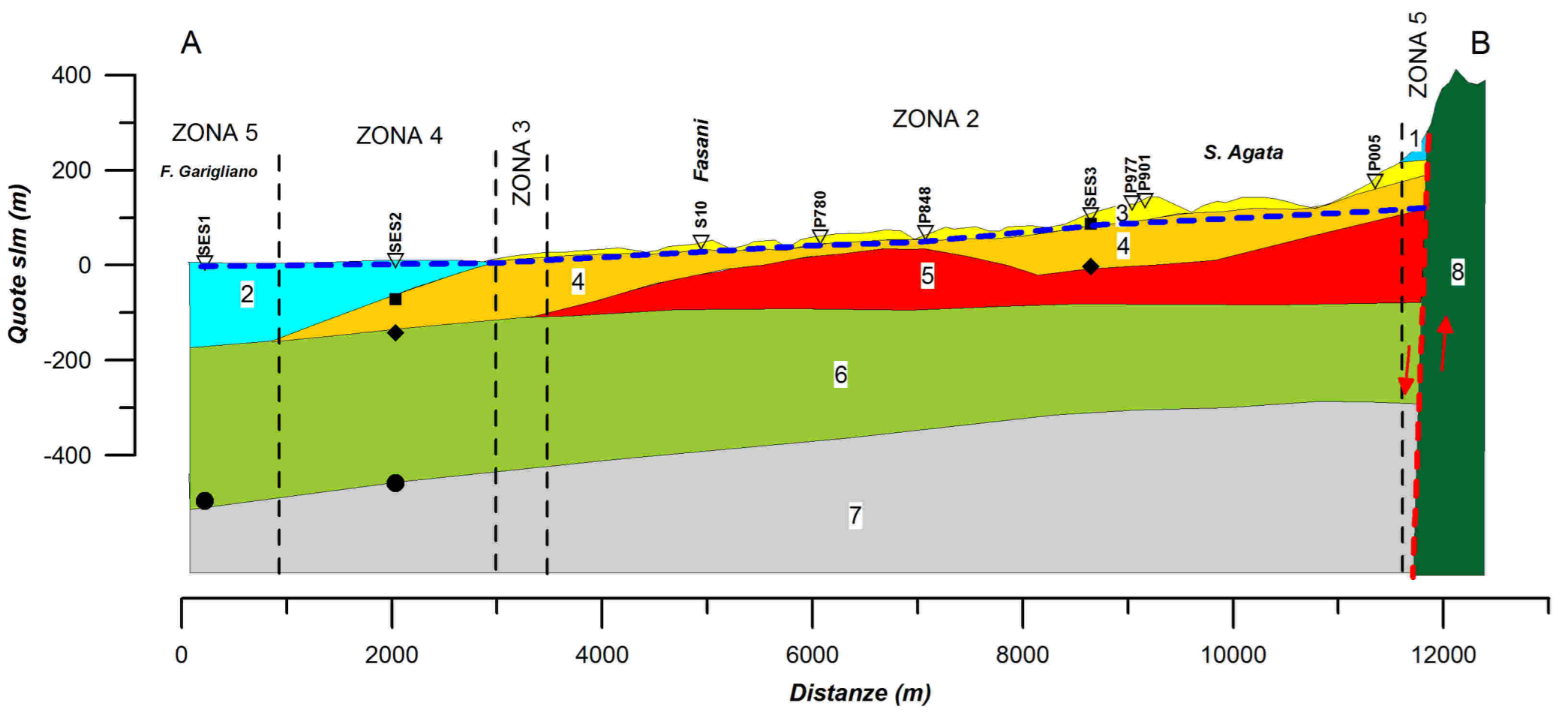
**PIANO URBANISTICO COMUNALE
STUDIO GEOLOGICO**

**Elaborato GEO-T-06
SEZIONI GEOLOGICHE INTERPRETATIVE**

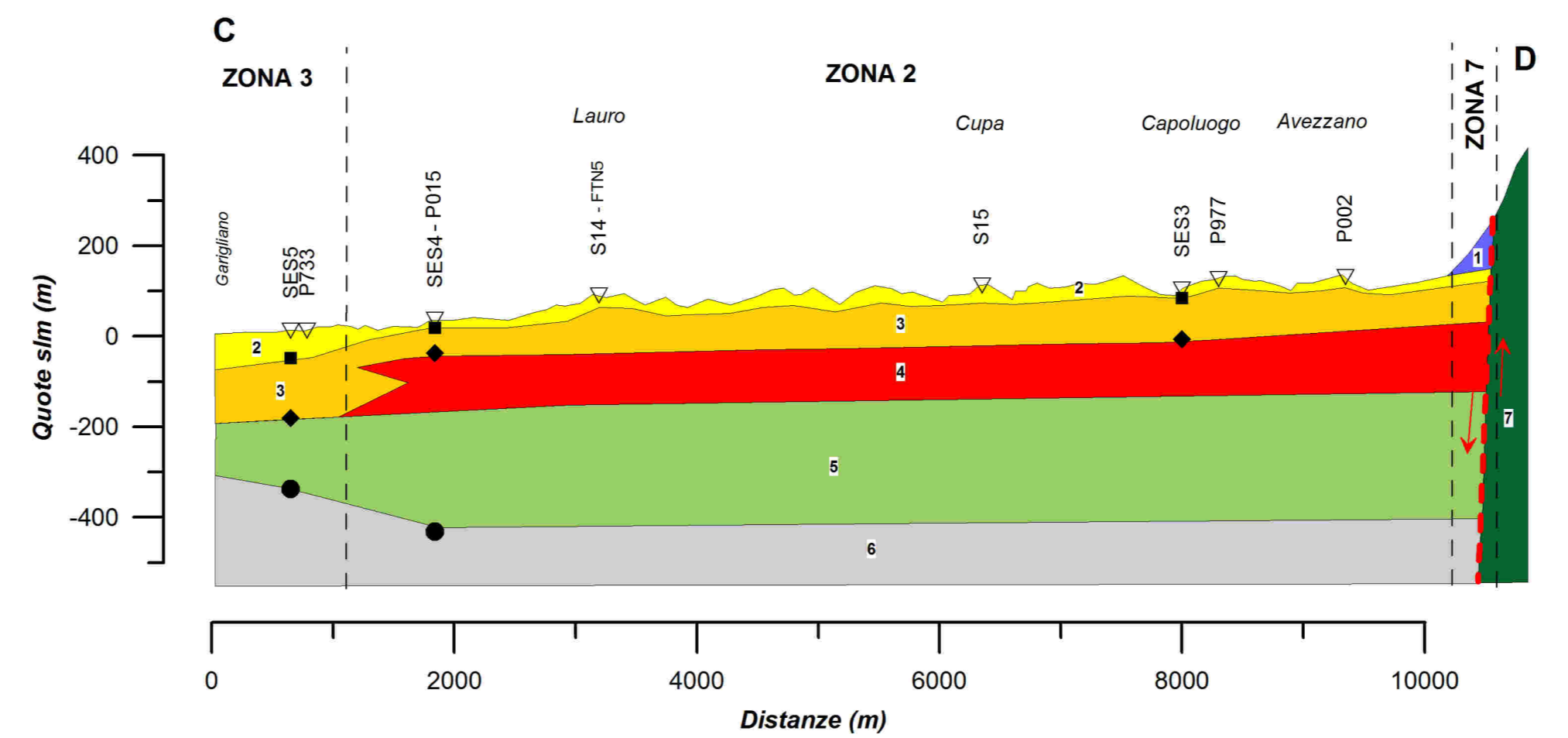
Ph. D Geol. Michele Nappi

Ph. D Geol. Gerardo De Nisco

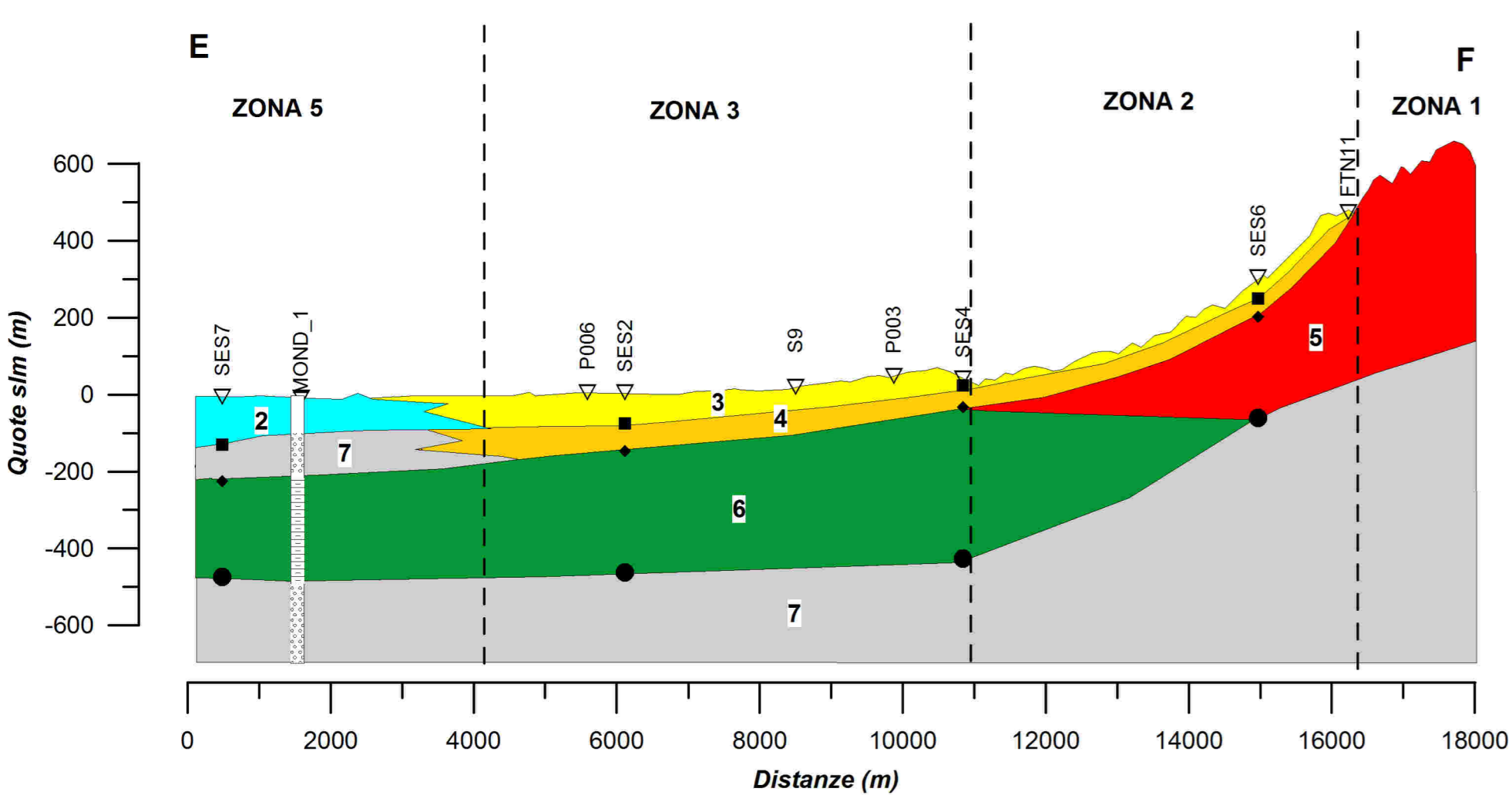
Geol. Angelo D'Onofrio



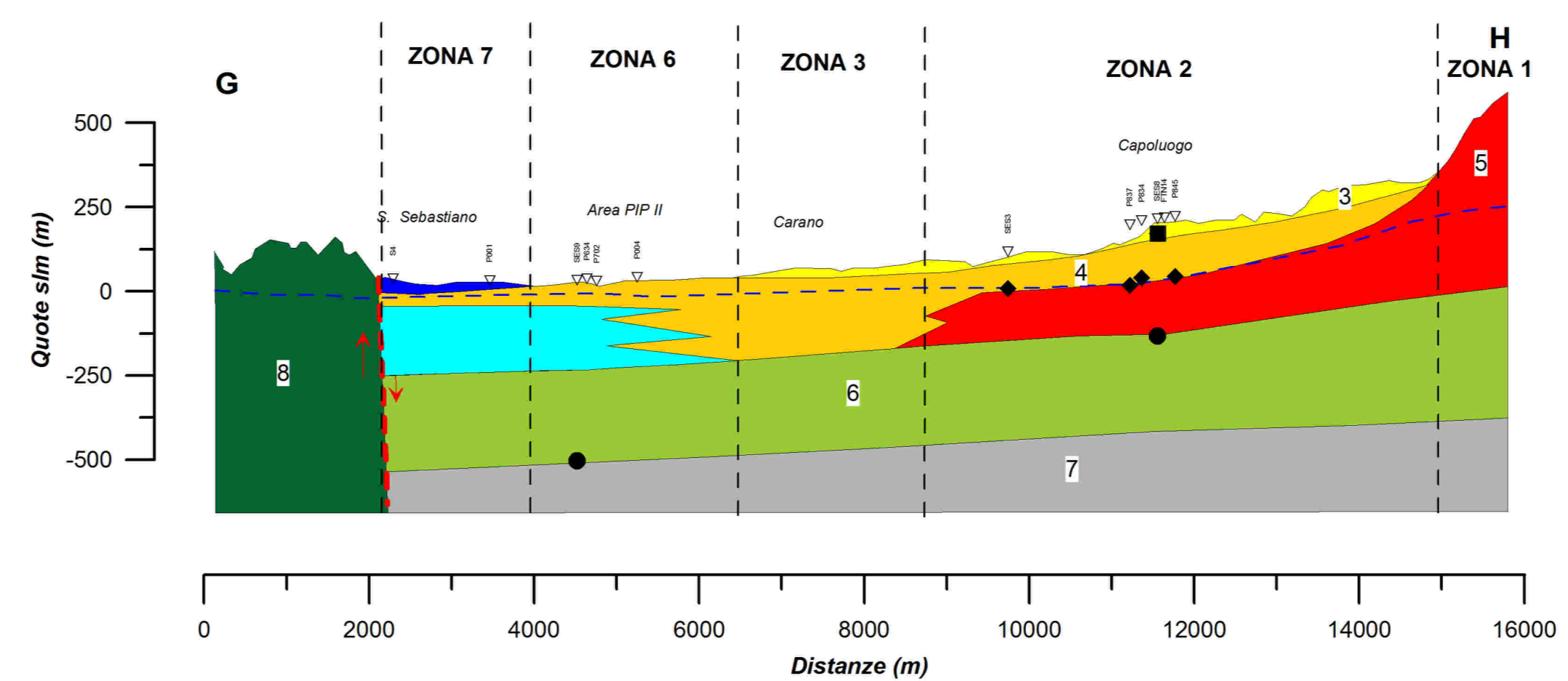
1 - Depositi di versante	5 - Complesso lavico, scoriaceo, tufaceo	- - - Prima falda
2 - Complesso da sabbioso ad argilloso fluvio-marino	6 - Complesso marnoso	● Interfaccia F ₀
3 - Depositi piroclastici più recenti	7 - Complesso conglomeratico	◆ Interfaccia F ₁
4 - Complesso tufaceo	8 - Carbonati di base	■ Interfaccia F ₂



1 - Depositi di versante	5 - Complesso lavico, scoriaceo, tufaceo	- - - Prima falda
2 - Complesso da sabbioso ad argilloso fluvio-marino	6 - Complesso marnoso	● Interfaccia F ₀
3 - Depositi piroclastici più recenti	7 - Complesso conglomeratico	◆ Interfaccia F ₁
4 - Complesso tufaceo	8 - Carbonati di base	■ Interfaccia F ₂



1 - Depositi di versante	5 - Complesso lavico, scoriaceo, tufaceo	- - - Falda fratica
2 - Complesso da sabbioso ad argilloso fluvio-marino	6 - Complesso marnoso	● Interfaccia F ₀
3 - Depositi piroclastici più recenti	7 - Complesso conglomeratico	◆ Interfaccia F ₁
4 - Complesso tufaceo	8 - Carbonati di base	■ Interfaccia F ₂



1 - Depositi di versante	5 - Complesso lavico, scoriaceo, tufaceo	- - - Prima falda
2 - Complesso da sabbioso ad argilloso fluvio-marino	6 - Complesso marnoso	● Interfaccia F ₀
3 - Depositi piroclastici più recenti	7 - Complesso conglomeratico	◆ Interfaccia F ₁
4 - Complesso tufaceo	8 - Carbonati di base	■ Interfaccia F ₂